

Fiets langs ons water

Fietsroute tussen Natuur- en milieucentrum De IJzeren Man Weert en Buitencentrum De Pelen Ospeldijk

**water
klaar**



Lengte fietsroute 40 km, afkorting 20 km.

Water staat centraal bij deze fietsroute. We kunnen genieten van water in de natuur en in de stad. Water is belangrijk voor de natuur, landbouw en ons drinkwater. We staan er vaak niet bij stil, maar voldoende zoet water is niet vanzelfsprekend. De meeste conflicten in de wereld gaan over het gebruik van zoet water.




De Grote IJzeren Man.

Deze werd gegraven van 1910-1913 voor de zandwinning ten behoeve van de aanleg van de spoorlijn Eindhoven - Weert. Dat afgraven gebeurde met een grote, ijzeren baggermachine. Die werd in de volksmond ijzeren man genoemd.



Fraaie gracht rond Herenhuis

Op de Biest, gebouwd op de fundamenten van een der torens van Kasteel Nijenborgh. Het kasteel werd verwoest in 1702 tijdens de Spaanse successieoorlog bij het beleg van Weert.



Waterkrachtcentrale

Deze waterkracht centrale werd in 1919 gebouwd om de sluis en dienstwoning van de sluiswachter van elektriciteit te voorzien. Het rijksmonument werd in 1993 gerestaureerd en levert nu groene stroom aan het elektriciteitsnet.

Door klimaatverandering verandert ons watersysteem. 's Zomers tijdens extreem zware onweersbuien staan onze straten steeds vaker blank. Een groter probleem zijn echter de langdurige perioden van droogte. Zonder maatregelen krijgen we een tekort aan zoet water. In het najaar en de winterperiode hebben we perioden met langdurige regenval. Akkers staan langdurig onder water en onze beken en rivieren moeten te veel water afvoeren.

De gemeenten en waterschappen treffen al een aantal jaren veel maatregelen om de gevolgen van klimaatveranderingen op te vangen. Zonder medewerking van de burger gaat het echter niet lukken. 50% van de verhardingen ligt op particuliere grond. Als de burger zijn regenwater van de riolering haalt, krijgen we pas echt een toekomstvaste oplossing



U bevindt zich bij de ingang van het Nationaal Park De Groote Peel. Tijd voor een pauze en een korte wandeling. Als u vanaf de ingang van het Buitencentrum de gele route volgt (2 km) staat u binnen een paar minuten op één van de mooiste plekjes van dit hoogveen gebied. Geniet hier een moment van water, weidsheid en stilte.



Al het regenwater op bedrijventerrein Kampershoek wordt opgevangen in vijvers. Dit is goed voor een duurzaam waterbeheer. Een bedrijventerrein kan op deze wijze ook heel aantrekkelijk zijn voor een recreatieve fietsroute.



U fietst al een poos langs het kanaal en staat op deze plek bij een viersprong van kanalen. Het kanaal Wessem-Nederweert, de Zuid-Willemsvaart en de Noordervaart komen hier samen. Dit is een plek om even stil te staan en te genieten van de vele vogels. Kunt u ze herkennen? Met een beetje geluk ziet u een blauwe 'flits', de ijsvogel langs vliegen.

U kunt ook op een aantrekkelijke wijze uw regenwater opvangen in uw tuin. In de afkoppelfolder staat hoe u dit kunt doen. De folder is verkrijgbaar bij de gemeente, NMC en het Buitencentrum. Zie ook www.waterklaar.nl



Wonen in het groen en aan het water. In Molenakker heeft water echt de ruimte gekregen. Water levert niet alleen een prettig woon- en leefmilieu op, maar levert ook een bijdrage aan een duurzaam waterbeheer. Het regenwater hoeft hier niet via de riolering te worden afgevoerd.



Deze plek biedt een prachtig uitzicht over de Noordervaart. Een bijzonder doorkijkje waarbij de brug in Nederweert Eind en de iets verderop gelegen Niesakkerbrug zijn te zien. Een mooie foto plek en zeer geschikt voor een 'Selfie'!



Een Wadi op bedrijventerrein Pannenweg. Wadi staat voor waterafvoer door infiltratie. Het regenwater wordt in de wadi opgevangen en kan hierna wegzakken in de bodem. In uw tuin kunt u ook een kleine wadi aanleggen. Het regenwater van uw verharding en dak kunt u zo opvangen. U hoeft dan bijna nooit meer uw tuin tijdens droge perioden te beregenen.



Sluis 16, een van de vele sluisen in de Zuid-Willemsvaart. In tegenstelling tot de andere sluisen heeft deze sluis hefdeuren.

Startpunten:

NMC De IJzeren Man,
Geurtsvenweg 4 Weert.

Buitencentrum De Pelen,
Moostdijk 15 Ospeldijk

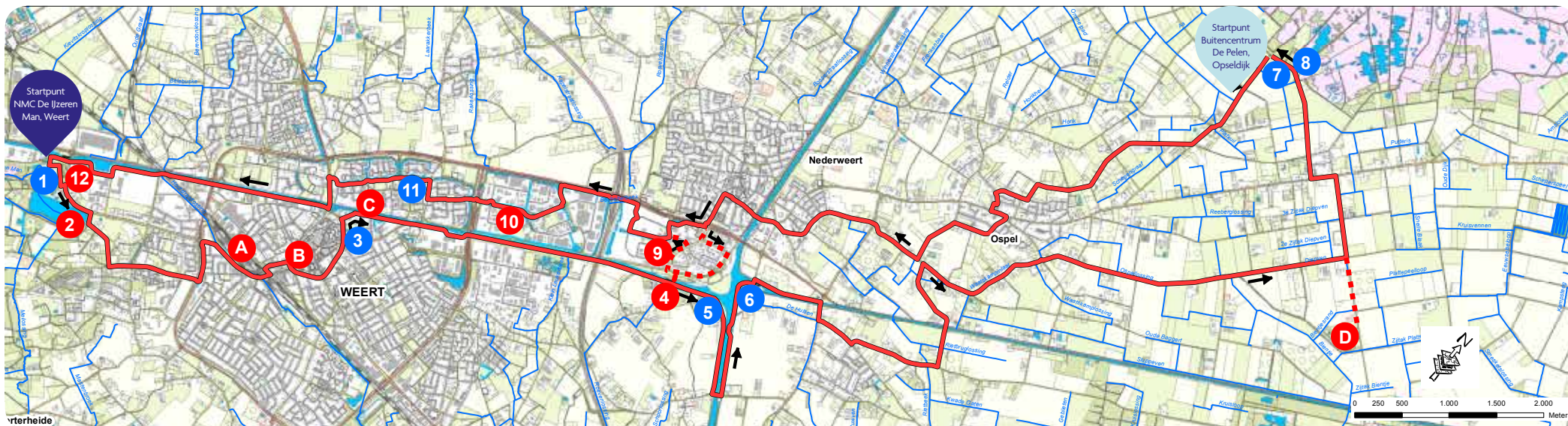
Fiets langs ons water

Fietsroute tussen Natuur- en milieucentrum De IJzeren Man Weert en Buitencentrum De Pelen Ospeldijk

Route-informatie:

De in de folder opgenomen foto's zijn op de kaart aangegeven met de letters 1 t/m 12. De met een ● aangegeven plaatsen zijn plekken waar u het water kunt beleven. Wij adviseren u hier kort te stoppen.





Start
NMC De IJzeren Man,
Geurtsvenweg 4
Weert

1 op kaart: **Natuur- en milieucentrum De IJzeren Man**

Een bezoek meer dan waard voordat u (verder)gaat fietsen

1. Rij via parkeerplaats naar zwembad
2. Bij ingang zwembad LA
3. Bij T-kruising RA, Kazernelaan, **Knpt 77**
- 2** op kaart: Grote IJzeren man, vroeger zandwinning)
4. Na water RA, Voorhoeweweg, **Knpt 77**
5. Volgende weg LA, **Knpt 42**
6. Einde weg LA, Parklaan (weg blijven volgen)
7. Bij rotonde LA, 3e afslag, Ringbaan West
8. Einde fietspad RD, Lakenstraat
9. Einde weg RD, fietspad
10. Bij stoplicht RA, Kazernelaan
11. Vervolg weg, Louis Regoutstraat
- A** op kaart: regenwateropvang langs spoorbaan
12. Na stationstunnel LA
13. 1e weg RA, Driesveldlaan, **Knpt 73**
14. Einde weg RA, Wilhelminasingel **Knpt 73**
- B** op kaart: Voor Watertappunt RD, St. Raphaelpad
15. Weg volgen tot politiebureau
- 3** op kaart: U passeert kasteel met

- kasteelgracht
16. Na politiebureau RA, Jan v.d. Croonstraat
17. Einde weg RA, Minderbroederslaan
- C** op kaart: U fietst langs de Zuid-Willemsvaart
18. Bij brug RD, Scheepsbouwkade
19. Weg langs kanaal blijven volgen
20. Eind halfverharde weg RD
- 4** op kaart: Sluis 15 met waterkrachtcentrale

Bij sluis 15:

Voor afkorting route ga naar punt 101
Voor vervolg route ga naar punt 21

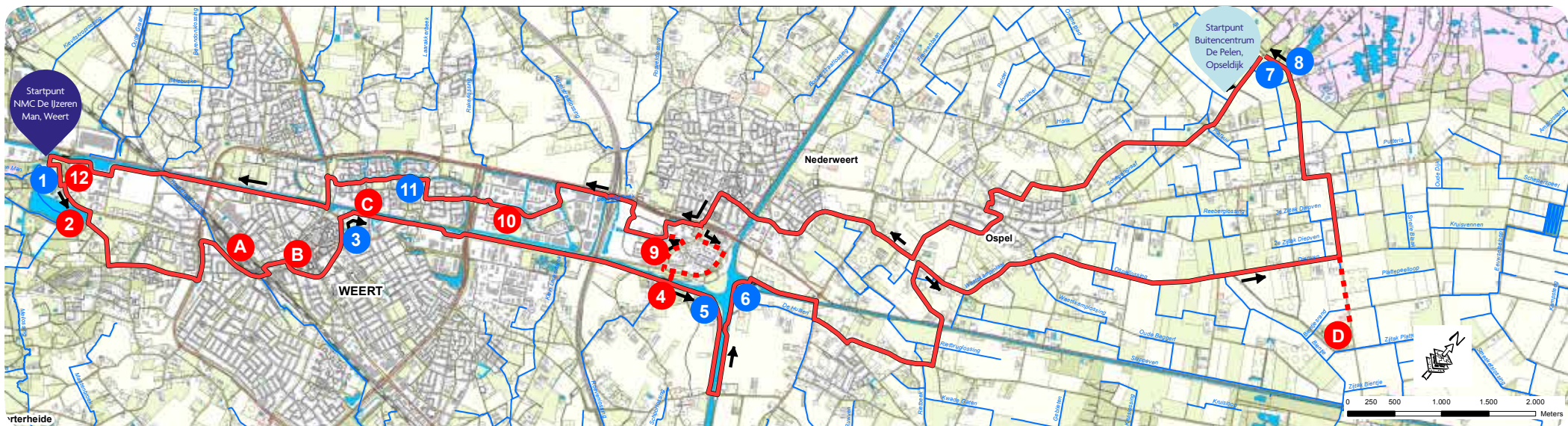
Afkorting terug naar NMC

101. Na sluis LA, richting Nederweert
102. Bij kruising LA, richting Nederweert
103. Eerste weg RA, richting Nederweert, Staterweg
104. Eerste weg LA, Bronstraat
105. Bij kruising RD, Titaniumstraat
106. **Ga verder naar punt 64**

21. Na sluis 15 RD, Wessemerdijk
- 5** op kaart: In de bocht: Kanalenversprong
22. Bij kruising LA en direct na brug LA,

knpt 2

23. Fietspad langs kanaal volgen
- 6** op kaart: Voor bocht bij brug, doorkijk kanaal
24. Einde weg LA, over brug Sluis Noordervaart
25. Na brug RA, Den Akker
26. Einde weg RA, over Leveroysebrug
27. 2e kruising LA, bij kruisbeeld, Kruisstraat
28. Bij kruising LA, Baldessenweg
29. 1e weg LA, Niesakkerweg **Knpt 4**
30. Bij brug RD, **drukke weg**, Bochstraat **Knpt 7**
31. Einde weg RA, **Knpt 7**
32. Scherpe bocht naar links volgen, Waatskamp
33. 2e weg RA, en direct LA, Kruisvennendijk **Knpt 7**
34. Bij verharde kruising, na 3 km, na bord 60 km, LA, **D** op kaart: Rechtsaf drinkwaterpompstation Ospel (buiten de route)
35. Einde weg LA
36. 2e weg RA, ri Groote Peel, Moostdijk



Start
Buitencentrum De Pelen, Moostdijk 15, Opseldijk

- 37. Weg blijven volgen
7 op kaart: Links ligt **Buitencentrum De Pelen**. Een bezoek meer dan waard voordat u gaat fietsen. **8**
- 38. Met rug naar Buitencentrum LA
- 39. 1e weg LA, Schepengraaf, **Knpt 1**
- 40. Weg volgen, 2e verharde weg RA, Hagelkruisbaan
- 41. 2 x bij kruising RD
- 42. Bij kruisbeeld rechts aanhouden
- 43. Kruispunt RD, Houwakker
- 44. Verharde weg volgen, einde weg RA ri. molen
- 45. Einde weg LA
- 46. Einde weg LA, ri. kerk
- 47. Voor de kerk RA, Lemmenhoek
- 48. Weg volgen, einde weg LA
- 49. Einde weg RA, richting molen
- 50. Na molen bij kruising RD, Budschop
- 51. Weg blijven volgen
- 52. Einde weg RA, St. Rochusstraat
- 53. Weg blijven volgen, over brug
- 54. Bij stoplichten RD, Brugstraat
- 55. Weg blijven volgen tot einde centrum
- 56. Bij einde centrum LA, ri. Weert, Lindenstraat
- 57. Bij stoplichten verkeersweg oversteken

Direct na stoplicht:

Voor vervolg route ga naar punt 68

Afkorting terug naar Buitencentrum De Pelen

- 110. Na stoplichten RD, **knpt 72**
- 111. 1e kruising LA, **knpt 72**
- 112. Einde weg RA, **knpt 72**
- 113. 1e weg LA, **knpt 72**
- 114. Einde weg LA, Wessemerdijk, **knpt 4**
- 5** op kaart: In de bocht: Kanalenviersprong
- 115. **Ga verder naar punt 22**
- 58. Direct na stoplichten RA, fietspad
- 59. Einde fietspad RA
- 60. Weg blijven volgen
- 61. Einde weg, na vijver LA
- 62. Bij slagboom RD
- 63. Bij kruising RA, Titaniumstraat
- 9** op kaart: Waterinfiltratie op bedrijventerrein
- 64. Einde weg RA, Platinastraat
- 65. 1e weg LA Platinastraat
- 66. Na tractorsluis LA, fietspad
- 67. Rij onder viaduct en vervolg fietspad
- 68. 1e weg LA Marconilaan
- 69. Bij rotonde RA, 1e afslag, Edisonlaan

- 10** op kaart: Opvang regenwater in vijvers
- 70. Bij beide rotondes RD, Molenakkerdreef
- 71. RD over houten brug, Smalbeekpad
- 72. Fietspad blijven volgen
- 73. Einde fietspad RA
- 74. Na basisschool LA, fietspad
- 75. Volg fietspad over ca. 1 km
- 11** op kaart: Wateropvang in vijvers
- 76. Einde fietspad bij molen LA
- 77. Bij kanaal RA, fietspad
- 78. Bij stoplichten LA over brug
- 79. Direct na brug RA, weg langs kanaal
- 80. Blijf weg langs kanaal volgen
- 81. Fiets onder viaduct en spoorbrug
- 82. Na scherpe bocht naar links RA, Industriekade
- 12** op kaart: Sluis 16
- 83. Bij sluis 16 LA, Kazernelaan
- 84. Direct na kruispunt RA, fietspad naar beneden
- 85. U komt bij Natuur- en milieucentrum De IJzeren Man start- en rustpunt van deze fietstocht
- 86. Ga verder naar punt 1